

Avstyckning från

Hagbytorp 10<sup>1</sup>

PROTOKOLL

Dnr 73/66 H 4

Granskad & lantmätar-
kontoret den 19
Exp nr

Annan åtgärd och därav berörda fastigheter

Sacken, kommun, län

R. Nr. 10<sup>2</sup> - 10<sup>31</sup>

Hagby socken, Södermöre kommun, Kalmar län.

1 § Hagbytorp den 4 juli 1966.

Ansökan, bilaga A ✓

Sakägare: närvarande

Kaj Wessberg, styckningsfastighetens ägare, lagfart 16.1.1963.69.

Angående kallelser, se bilaga 1. ✓

Avstyckningens ändamål och omfattning. Hemställdes om avstyckning av 30 stycken för fritids-ändamål avsedda ägolötter enligt företedd karta.

Med områdena skulle följa rätt till utfart å enligt föreliggande planförslag angivna gator. ✓

Häruöver skulle med avstyckat område icke följa rätt till eller delaktighet i styckningsfastighetens ägor, tilllydenheter, rättigheter eller förmåner.

Omständigheter av betydelse för tillståndsfrågan. Utomplansbestämmelser gälla enligt av länsstyrelsens beslut den 14.9.1961. Förslag till byggnadsplan har upprättats. Mot förslaget har erinran gjorts av ägaren till Hagbytorp 4:12. Erinringarna gälla emellertid icke här berörd del av förslaget. Ägaren har under hand till förrättningsmannen meddelat, att han icke har något att invända mot avstyckningen. Planförslaget har varit föremål för legalt samrådsförfarande. Länsstyrelsen har i resolutioner den 16.6.1965 och 1.4.1966 meddelat byggnadsdispens för, utom annat, sammanlagt 51 fritidshus enligt planförslaget, däribland samtliga nu till avstyckning avsedda.

Uttåtande: Enär hinder enligt 19 kap. jorddelningslagen ej föreligger mot den säkta avstyckningen beslutar lantmätaren meddela tillstånd till densamma.


Förrättningskostnaderna skulle betalas av Wessberg.

Avskrift av handlingarna och kopia av kartan skulle tillställas Wessberg.

Besvärshänvisning: Sedan förrättningen förklarats avslutad meddelades, att den som vore missnöjd ägde anföra besvär över förrättningen hos ägodelningsrätten i Södra Möre

domsaga. Besvären skulle vara ägodelningsdomaren tillhanda inom trettio dagar från dagens ovan angivna datum.

På distriktslantmätarämbetets vägnar:

  
 distrikts- lantmätare

Protokollet uppsatt den 5.7.1966.

Jur 78/66  
Ink. d. 9/6 -66

- 2 -

Bilaga A.

Till

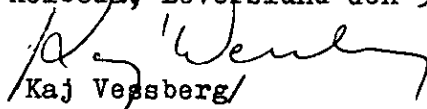
Herr Distriktslantmätaren i Kalmar distrikt

KALMAR

Härmed får jag anhålla om avstyckning från fastigheten Hagbytorp 10<sup>1</sup> i Södermöres kommun, Hagby socken i enlighet med en av Kommunernas Konsultbyrå - LBF upprättad ägomätningsskarta, vilken överlämnats till Eder den 5 maj 1966.

Tillstånd för bebyggande av tomtplatserna har meddelats av länsstyrelsen den 16 juni 1965 respektive den 1 april 1966.

Kolboda, Loverslund den 3 juni 1966

  
Kaj Vessberg

73/66

- 3 -

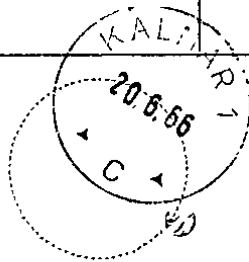
bilaga 1.

Distriktslantmätaren i Kalmar

distrikt har denna

dag inlämnat nedanstående försändelser för postbehandling:

Antal	A d r e s s a t e n s	
	namn	bostad och postadress
1 ✓	Kaj Wessberg	Kolboda, Loverslund
1	Byggnadsn. i Södermöre kommun c/o Arvid Johansson	Kulltorp, Vassmolösa
2	försändelser	



Södermöre : Kolboda  
39 100 38 347- 001

Koordinatförteckningen på följande sidor är uppställd så att första kolumnen anger punktnummer, andra kolumnen anger X-koordinaten, medan sista kolumnen anger Y-koordinaten.

17	7438.350	4753.040	-
18	7623.740	4305.080	-
49	7417.165	4710.258	-
50	7284.771	4714.841	-
51	7281.345	4630.031	-
52	7243.556	4523.352	-
53	7349.752	4521.189	-
54	7400.445	4542.407	-
55	7518.661	4441.458	-
56	7550.990	4454.869	-
57	7535.517	4491.835	-
58	7503.169	4478.393	-
59	7472.733	4465.745	-
60	7438.510	4451.523	-
61	7453.967	4414.621	-
62	7487.967	4428.725	-
63	7532.806	4498.310	-
64	7517.345	4535.249	-
65	7485.078	4521.637	-
66	7452.821	4508.030	-
67	7420.545	4494.415	-
68	7433.482	4463.529	-
69	7441.337	4460.329	-
70	7468.122	4471.451	-
71	7500.459	4484.879	-
72	7490.795	4536.581	-
73	7477.524	4567.884	-
74	7452.581	4557.585	-
75	7450.307	4563.139	-
76	7425.341	4552.832	-
77	7405.979	4544.724	-

78	7402.762	4536.872	-
79	7415.907	4505.488	-
80	7440.842	4515.841	-
81	7465.832	4526.217	-
82	7409.355	4502.797	-
83	7396.267	4534.154	-
84	7388.452	4537.387	-
85	7365.370	4527.727	-
86	7341.783	4521.352	-
87	7309.791	4522.003	-
88	7271.600	4522.781	-
89	7242.787	4486.160	-
90	7270.802	4485.663	-
91	7309.302	4484.980	-
92	7340.999	4484.417	-
93	7364.562	4483.999	-
94	7380.724	4490.782	-
95	7472.384	4580.010	-
96	7456.763	4616.855	-
97	7432.036	4606.520	-
98	7404.299	4594.928	-
99	7375.862	4583.043	-
100	7348.310	4571.528	-
101	7340.926	4568.442	-
102	7328.421	4568.678	-
103	7300.410	4569.207	-
104	7299.586	4529.186	-
105	7327.582	4528.676	-
106	7348.329	4528.298	-
107	7363.544	4534.640	-
108	7391.257	4546.192	-

ND 01000DL

109	7419.867	4558.118	-
110	7447.506	4569.639	-
111	7446.244	4641.667	-
112	7435.666	4666.618	-
113	7414.046	4657.550	-
114	7411.725	4663.171	-
115	7373.287	4664.594	-
116	7343.257	4665.706	-
117	7313.207	4666.818	-
118	7282.877	4667.941	-
119	7311.822	4628.846	-
120	7341.999	4627.674	-
121	7371.937	4626.510	-
122	7406.950	4625.149	-
123	7430.533	4678.725	-
124	7399.645	4710.864	-
125	7375.139	4711.712	-
126	7344.966	4712.757	-
127	7315.003	4713.794	-
128	7283.157	4674.884	-
129	7313.479	4673.760	-
130	7343.481	4672.647	-
131	7373.603	4671.530	-
132	7398.111	4670.621	-
133	7410.470	4670.163	-
134	7507.787	4480.312	-
135	7510.090	4474.770	-
136	7537.836	4486.293	-

KUNGL LANTMÄTERISTYRELSEN  
Postgirokonto 15673

RÄKNING Nr 1366 H 4

Obs! Anvisningar på blankettens baksida

Avsändningsdag 11/7 1966 Dnr 73/66.

(Åberopas vid korrespondens)

Räkningsutställare

Räkningsmottagare

Kalmar lantmäteridistrikt  
Kaggensgatan 42  
Kalmar.

Kaj Vossborg  
Kolboda  
Loverslund.

Räkningen avser	Brutto kronor	Därav subvention		Netto kronor
		%	kronor	
Avstyckning från Hagbytorp 10 <sup>1</sup> i Hagby socken, Södermöre kommun, Kalmar län. Ej inom fastst. plan- omr. Fritidsä.				
Grundavgift	190:-			
Tilläggsavgift för 30 Ägolotter á 210:-	6300:-			
15 % tillägg á 6490:-	973:50			
Att betala avrundat	<b>7463:-</b>			<b>7463:-</b>



## ANVISNINGAR

### Betalningsskyldighet

Där ej ersättning uttagits genom postförskott skall, även om anmärkning göres mot räkning eller besvär anföres över förrättning, **betalning erläggas till Kungl lantmäteristyrelsen, Box 16331, Stockholm 16, genom insättning å styrelsens postgirokonto nr 1 56 73** inom fyra veckor efter det att räkning eller annan underrättelse om betalningsskyldigheten qvsänts till vederbörande sakägare eller överlämnats till honom.

### Anmärkning mot räkning

Vill betalningsskyldig framställa anmärkning mot räkning skall detta göras hos **Kungl lantmäteristyrelsen, Box 16331, Stockholm 16**, snarast möjligt och senast inom tre veckor från det betalning erlagts.

### Besvär över beslut om fördelning av förrättningskostnad

Är sakägare, då fråga är om **förrättning**, missnöjd med beslut om **fördelning** mellan sakägare av förrättningskostnad, skall besvär anföras hos vederbörande ägodelningsrätt (i vissa fall magistrat eller länsstyrelse) på sätt framgår av vid förrättningen fört protokoll.

### Korrespondens

Vid all korrespondens skall räkningens nummer angivas. Även å inbetalnings- eller girokortets kupong skall hela räkningens nummerbeteckning angivas.

### Upplysningar

Skulle räkningsmottagaren önska vissa upplysningar exempelvis angående gjord beräkning av debiterat belopp bör hänvändelse ske till räkningsutställaren vars adress finns angiven å räkningen. Sakägare äger att hos överlantmätaren erhålla biträde med granskning av räkning.